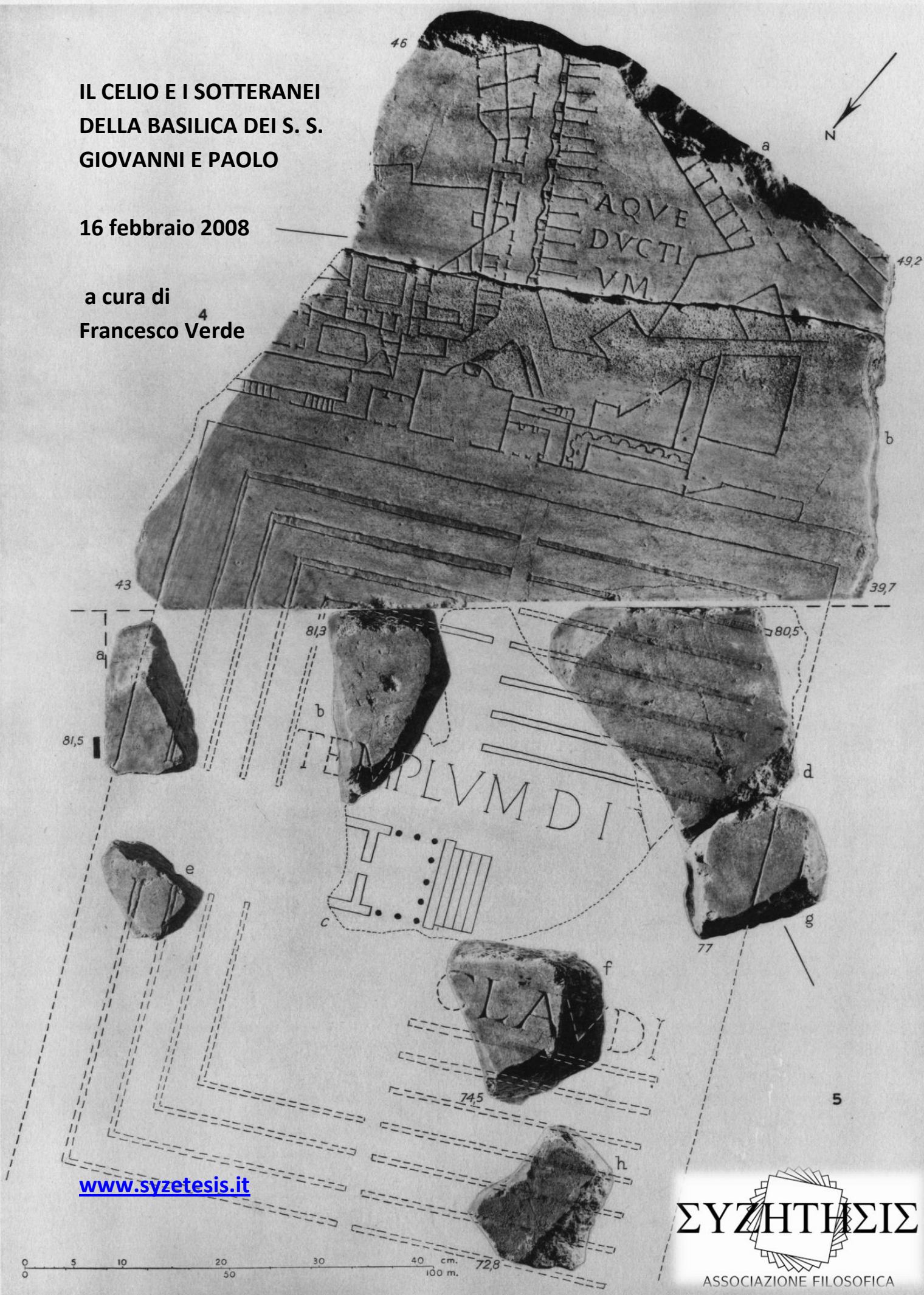


**IL CELIO E I SOTTERANEI
DELLA BASILICA DEI S. S.
GIOVANNI E PAOLO**

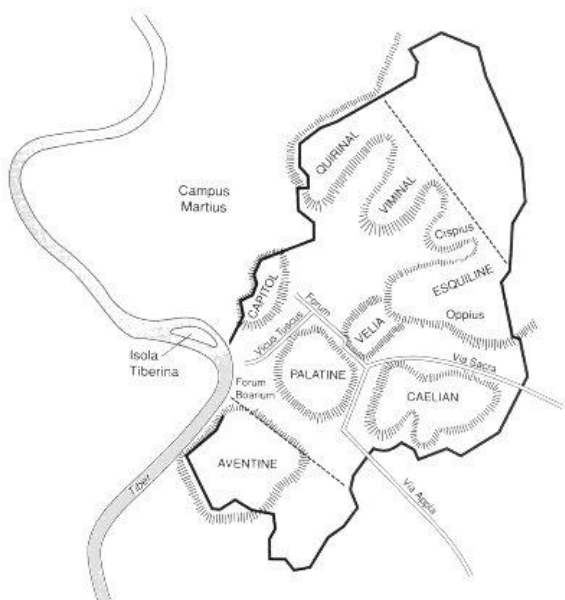
16 febbraio 2008

a cura di
Francesco Verde

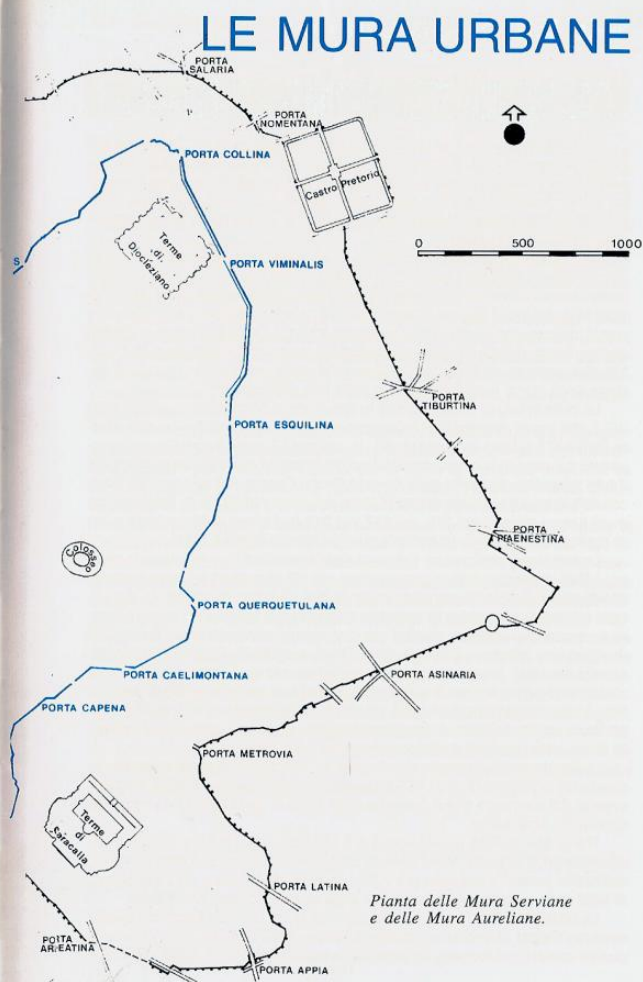
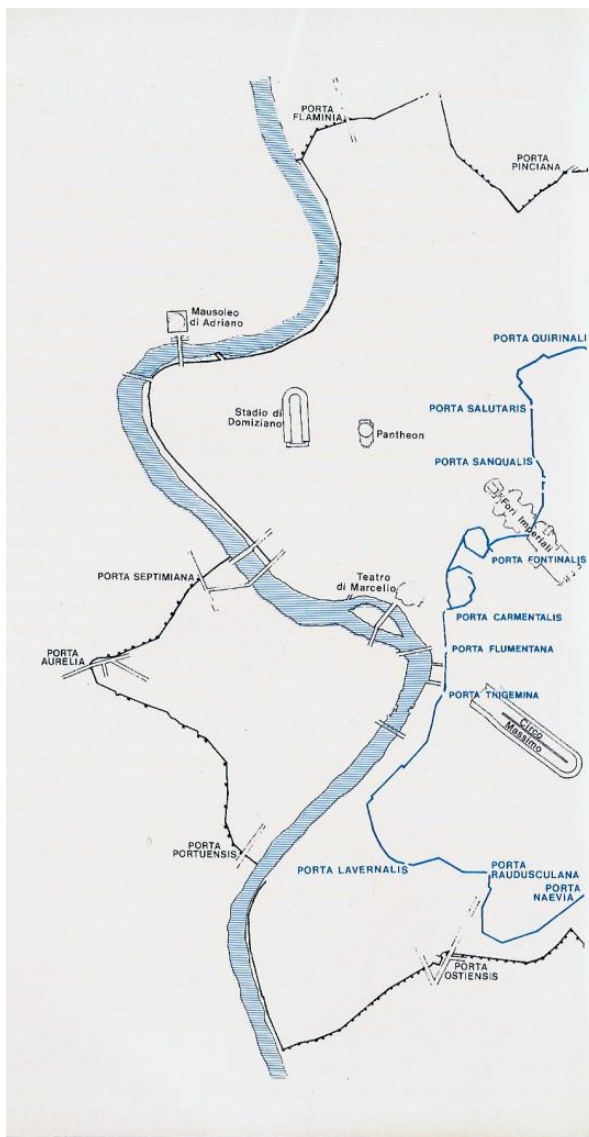


www.syzetesis.it

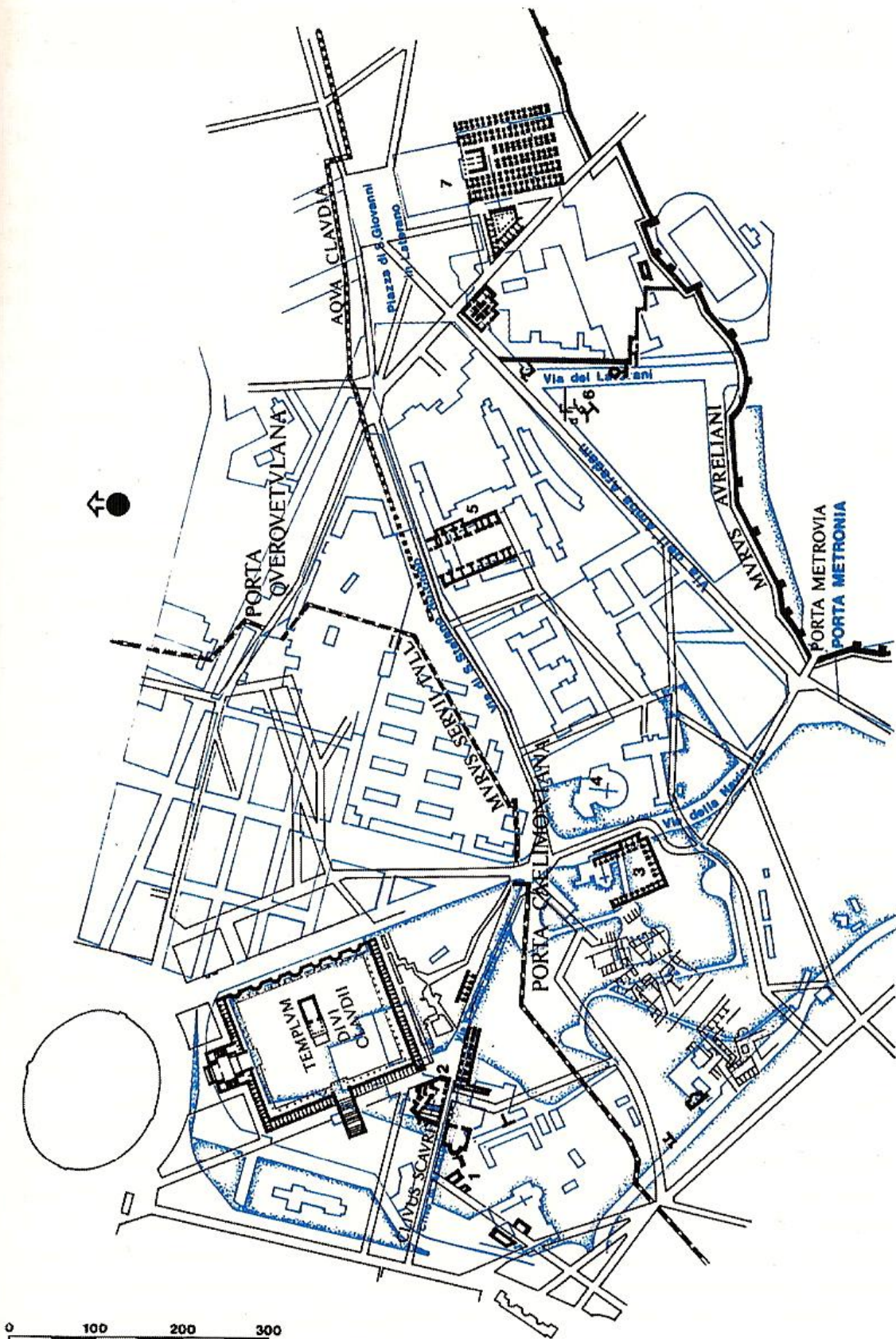
ΣΥΖΗΤΗΣΙΣ
ASSOCIAZIONE FILOSOFICA



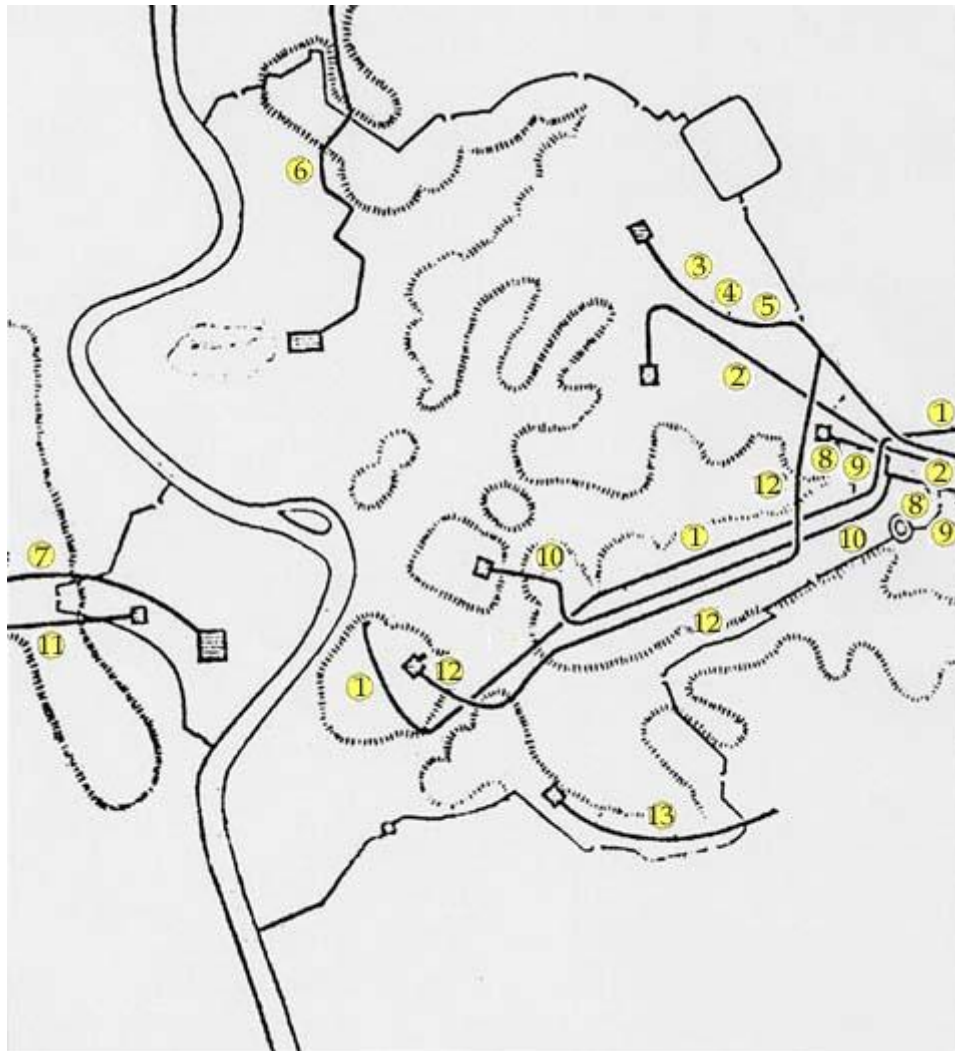
Le quattordici regioni augustee.



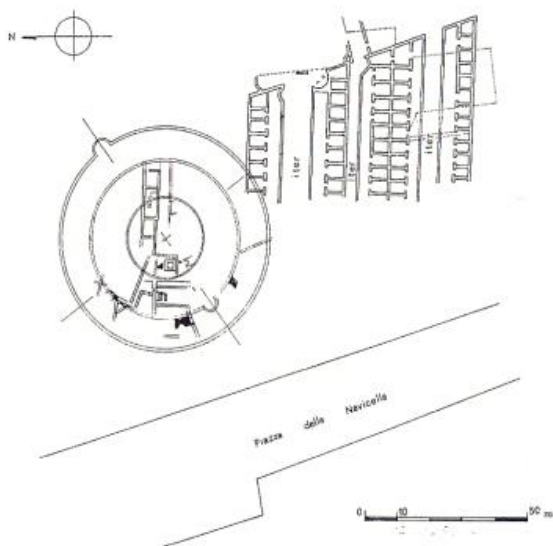
IL CELIO



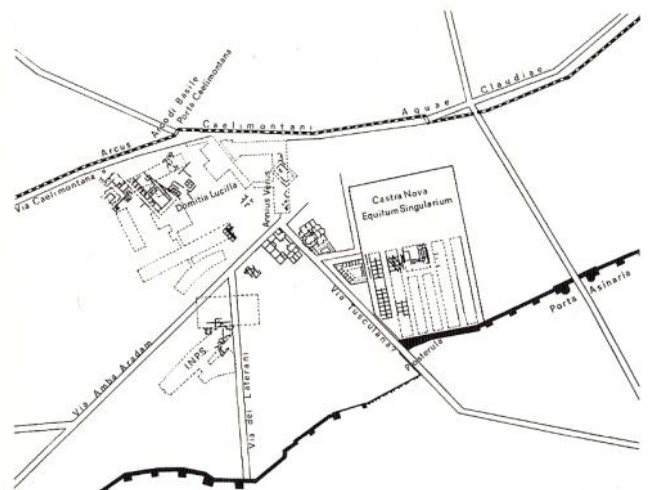
Pianta del Celio. 1. Costruzioni presso S. Gregorio. - 2. Costruzioni sotto i Santi Giovanni e Paolo. - 3. Quinta coorte dei vigiles. - 4. S. Stefano Rotondo. - 5. Edifici imperiali. - 6. Domus Faustae. - 7. Castra nova equitum singularium.



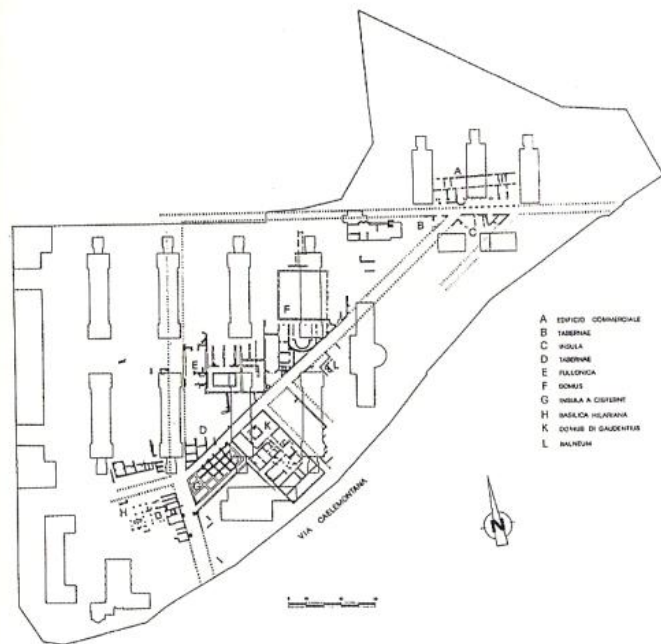
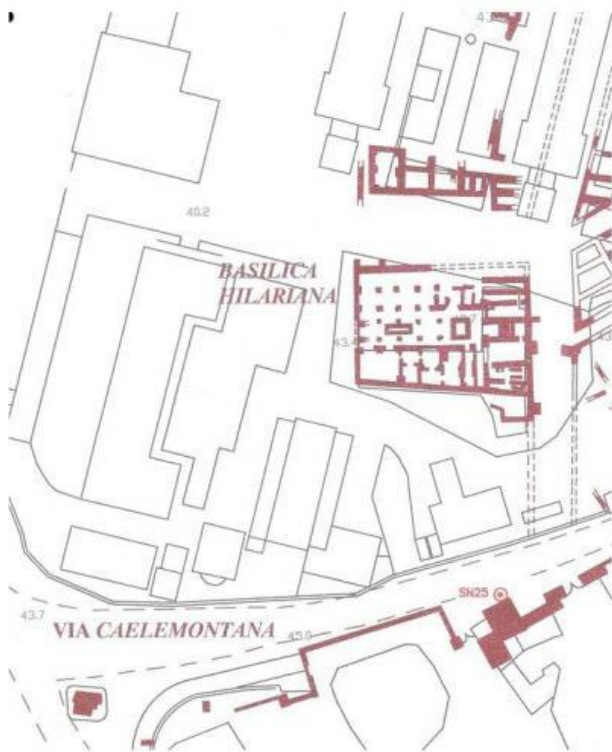
- Acqua
- Appia 1
- Anio vetus 2
- Marcia 3
- Tepula 4
- Iulia 5
- Virgo 6
- Alsietina 7
- Claudia 8
- Anio Novus 9
- Arcus Neroniani 10
- Traiana 11
- Rivus Herculaneus 12
- Marcia Antoniniana 13



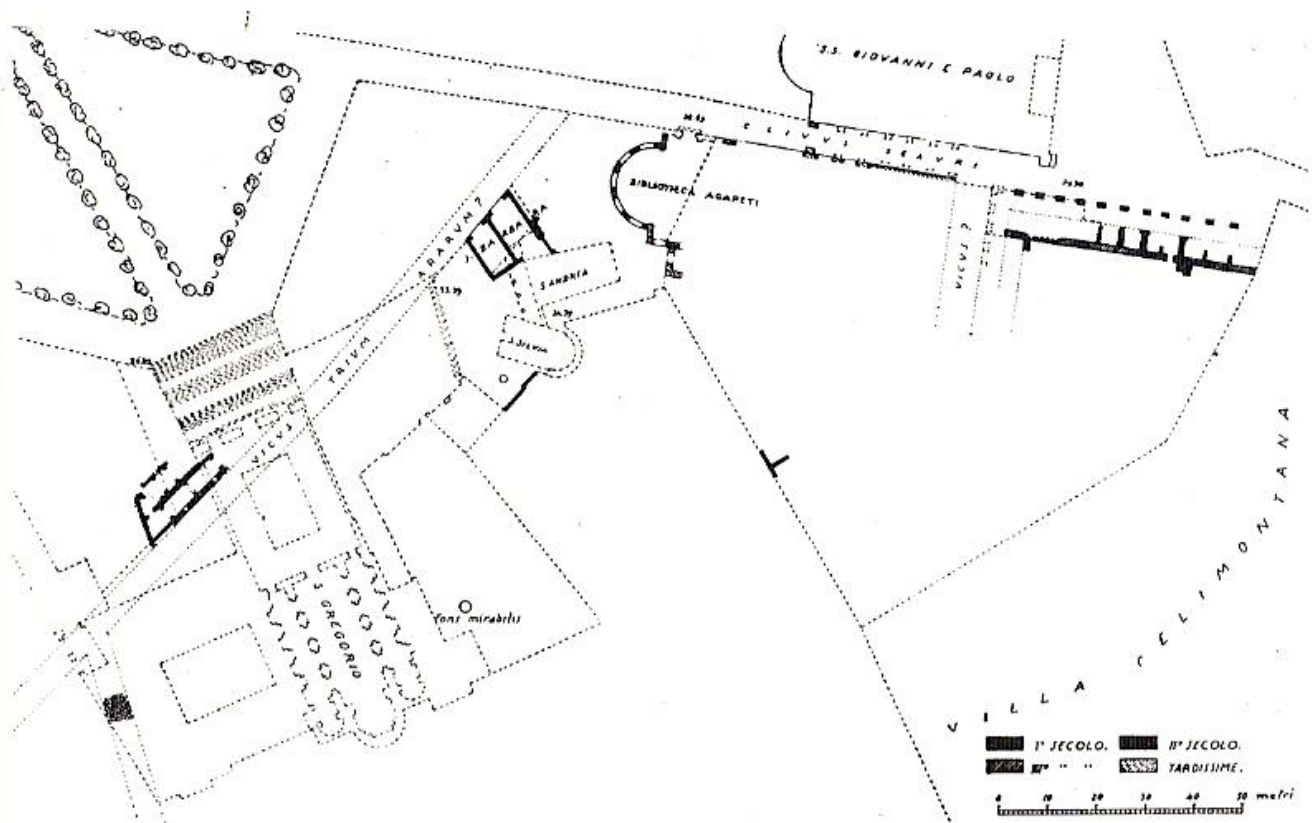
Castra Peregrina e il Mitreo sotto Santo Stefano Rotondo (da Lissi Caronna).



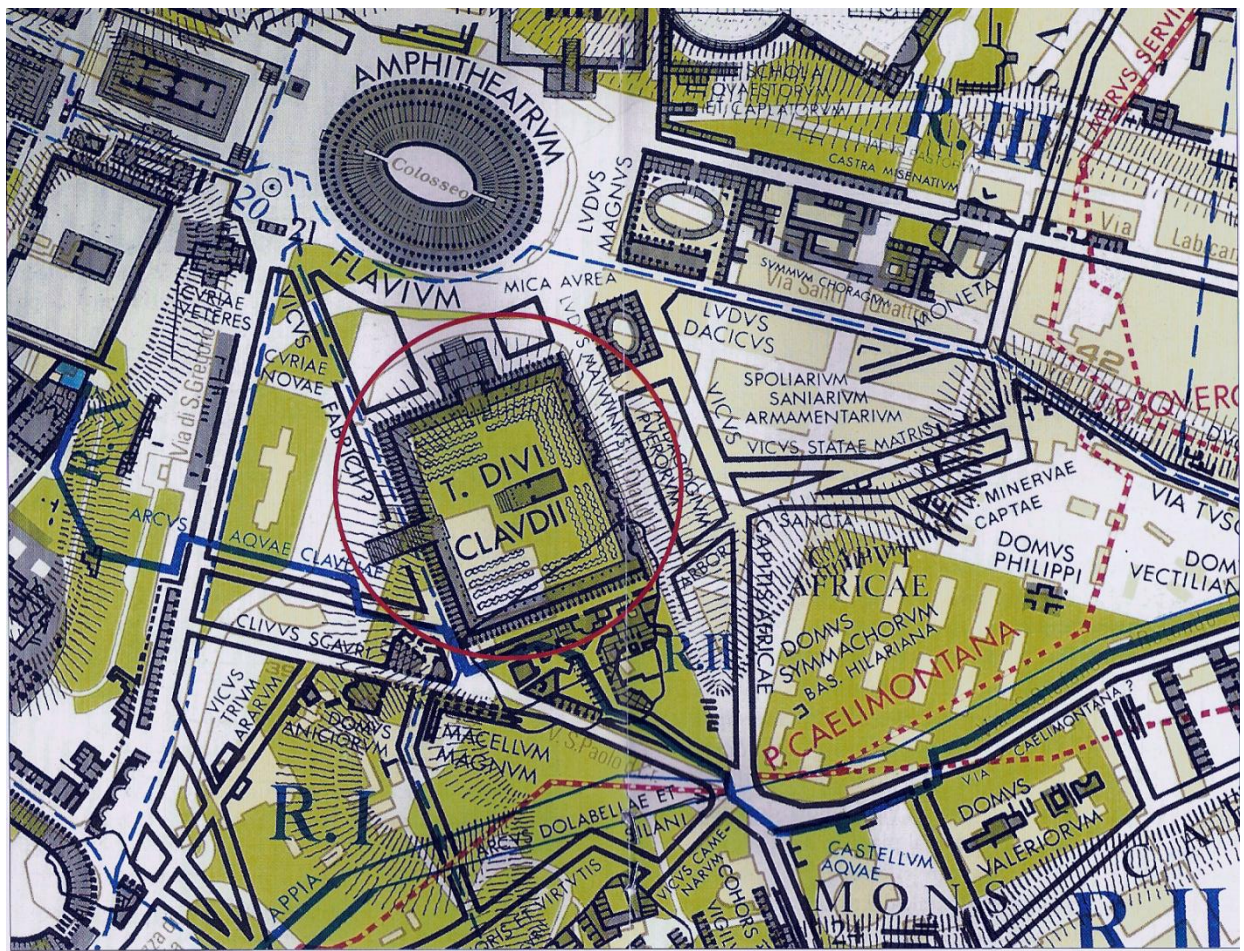
Planimetria della zona del Laterano dopo le più recenti scoperte.

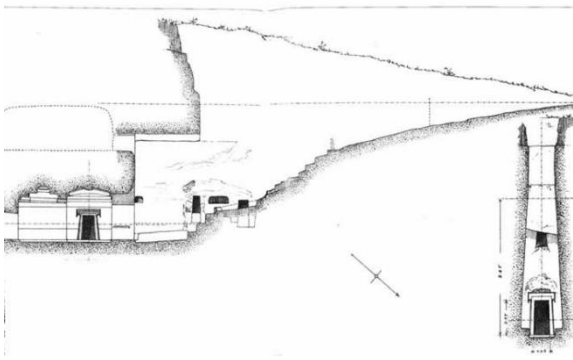


Pianta delle strutture scoperte nell'area dell'ospedale militare del Celio (da Pavolini).



Zona del Celio tra San Gregorio e i Santi Giovanni e Paolo (da Colini).





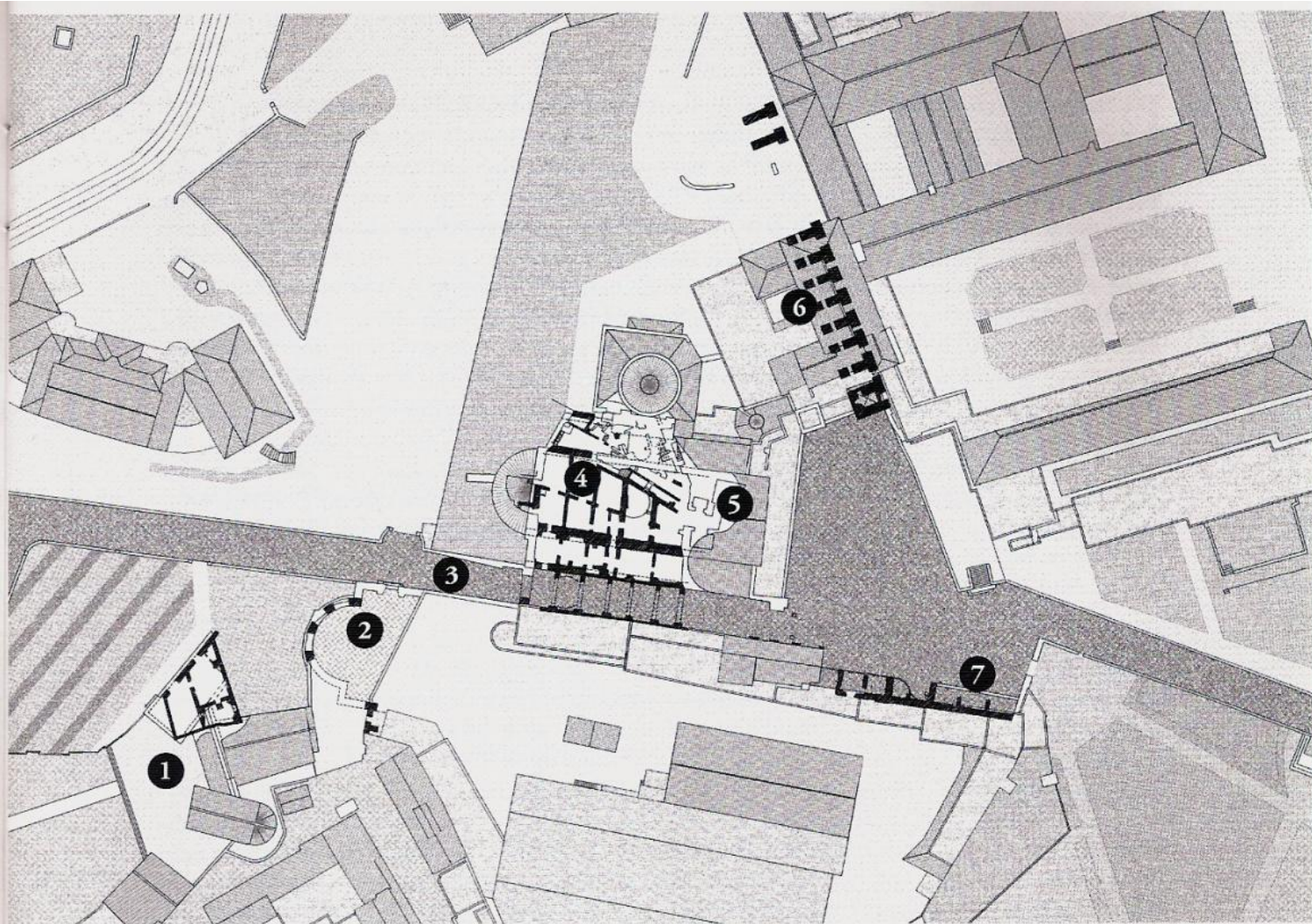
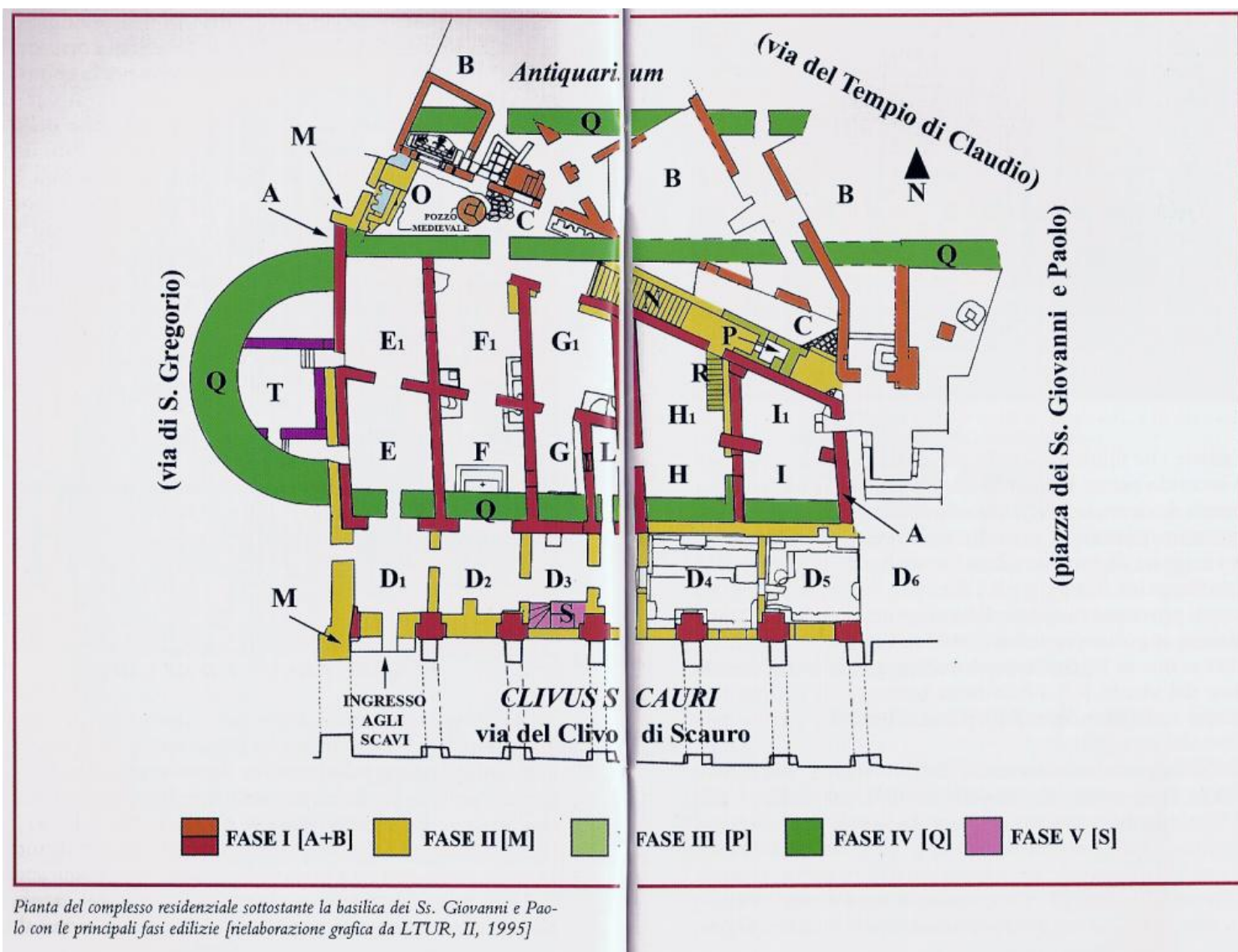
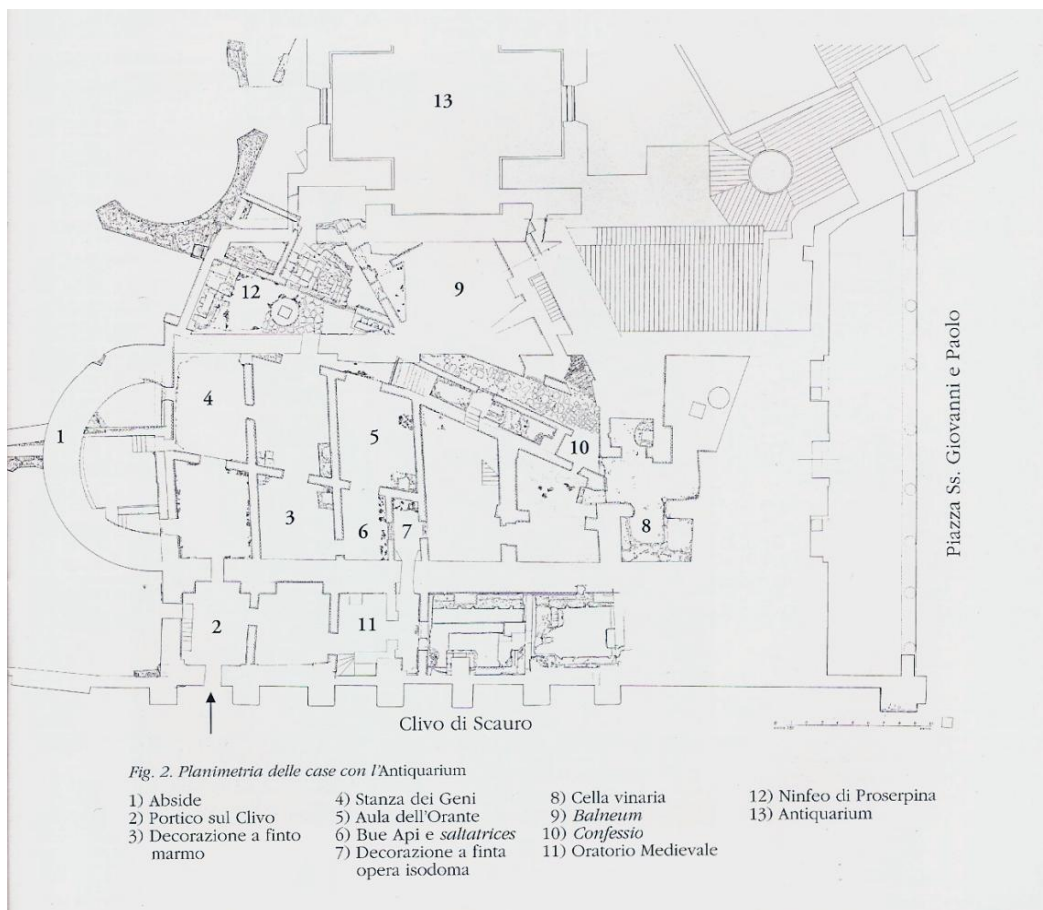
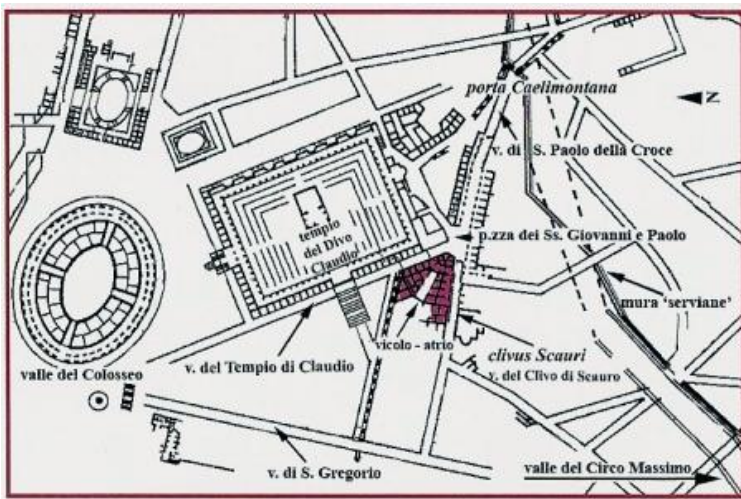


Fig. 1. Planimetria generale dell'area delle case romane sotto la Basilica dei Ss. Giovanni e Paolo e dei monumenti circostanti. Elaborazione grafica S.A.R., studio MCM, 1999.

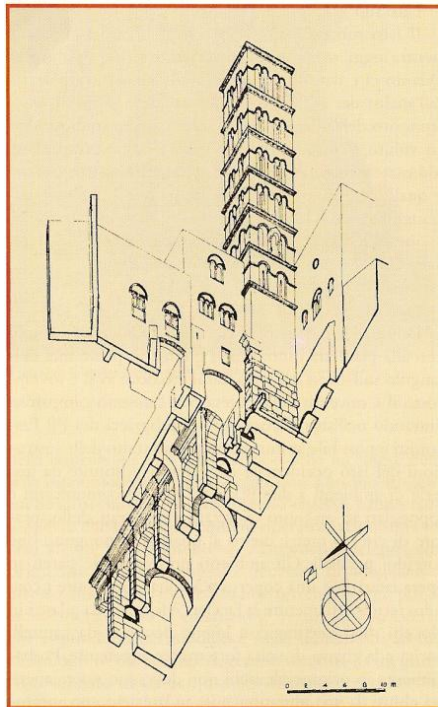
Legenda

- | | |
|---|--|
| ① Tabernae sotto l'oratorio di S. Barbara | ④ Case romane |
| ② "Biblioteca di Agapito" | ⑤ Basilica dei Ss. Giovanni e Paolo |
| ③ Clivus Scauri | ⑥ Claudianum |
| | ⑦ Tabernae sulla Piazza dei Ss. Giovanni e Paolo |






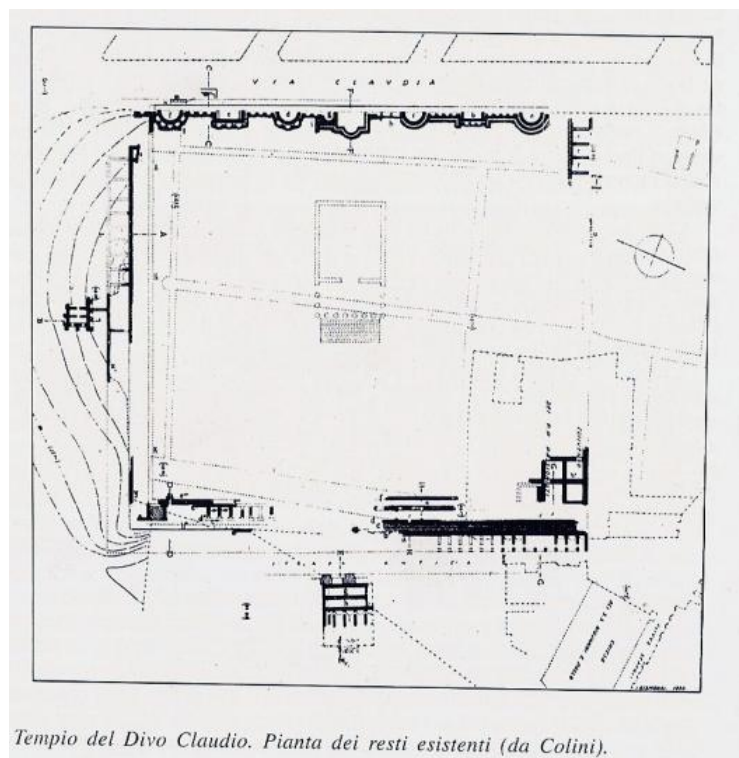
Pianta del Celio (Regio II Caelimontium) con la localizzazione del complesso residenziale sottostante la basilica dei Ss. Giovanni e Paolo [rielaborazione grafica da F. Coarelli 1982]



Le sostituzioni del Tempio di Claudio, il Convento e il campanile dopo le aggiunte e i completamenti del Card. Savelli, in una veduta assonometrica dal basso



Rilievo della fronte del complesso residenziale sul Clivus Scauri, riutilizzata come muro perimetrale della basilica [rielaborazione grafica da F. Astolfi 2002]



Tempio del Divo Claudio. Pianta dei resti esistenti (da Colini).